

## ОПИСАНИЕ МЕСТОПОЛОЖЕНИЯ ГРАНИЦ

Публичный сервитут объекта «Сооружение: «Подземный газопровод низкого давления», кадастровый номер 50:28:0060201:2845

(наименование объекта, местоположение границ которого описано (далее - объект))

### Раздел 1

#### Сведения об объекте

№ п/п	Характеристики объекта	Описание характеристик
1	2	3
1	Местоположение объекта	Московская область, городской округ Домодедово, Домодедово г
2	Площадь объекта ± величина погрешности определения площади ( $P \pm \Delta P$ )	419 м <sup>2</sup> ± 7 м <sup>2</sup>
3	Иные характеристики объекта	Вид объекта реестра границ: Зона с особыми условиями использования территории Вид объекта по документу: Публичный сервитут объекта «Сооружение: «Подземный газопровод низкого давления», кадастровый номер 50:28:0060201:2845 Содержание ограничений использования объектов недвижимости в пределах зоны или территории: Публичный сервитут, для целей размещения линейных объектов системы газоснабжения, их неотъемлемых технологических частей. Срок установления 49 лет. Обладатель публичного сервитута: Акционерное Общество "Мособлгаз". Адрес: Московская обл, г. Одинцово, д. Раздоры, 1-й км Рублево-Успенского шоссе, д. 1, корп. Б. Электронная почта: info@mosoblgaz.ru

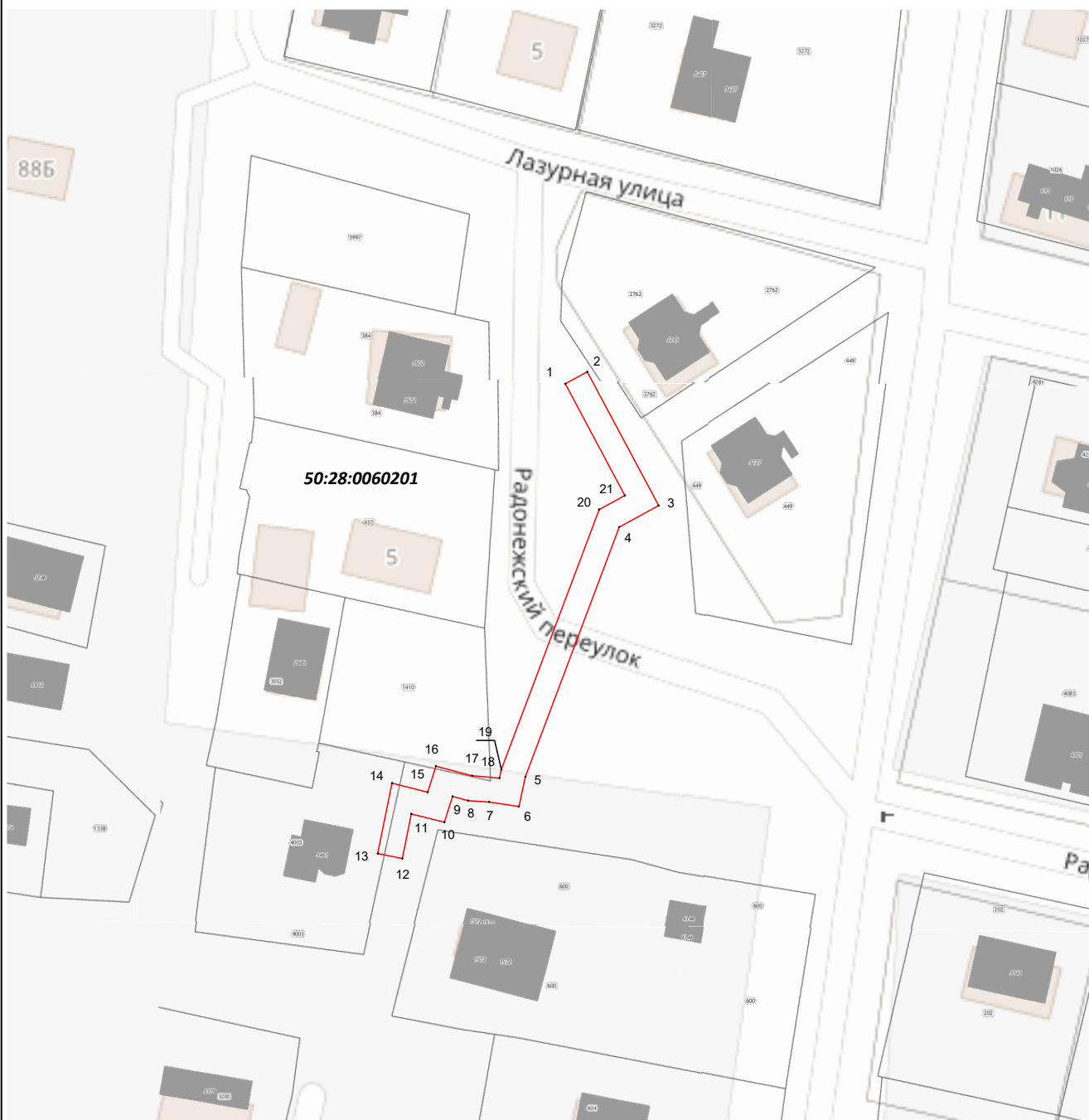
**Раздел 2**

**Сведения о местоположении границ объекта**

<b>1. Система координат</b> МСК-50, зона 2					
<b>2. Сведения о характерных точках границ объекта</b>					
Обозначение характерных точек границ	Координаты, м		Метод определения координат характерной точки	Средняя квадратическая погрешность положения характерной точки (Mt), м	Описание обозначения точки на местности (при наличии)
	X	Y			
<b>1</b>	<b>2</b>	<b>3</b>	<b>4</b>	<b>5</b>	<b>6</b>
1	428 155,43	2 206 257,64	Аналитический метод	0,10	—
2	428 157,32	2 206 261,17		0,10	
3	428 135,99	2 206 272,59		0,10	
4	428 132,56	2 206 266,27		0,10	
5	428 092,71	2 206 251,27		0,10	
6	428 087,96	2 206 250,22		0,10	
7	428 088,71	2 206 245,47		0,10	
8	428 088,92	2 206 242,10		0,10	
9	428 089,58	2 206 239,61		0,10	
10	428 085,46	2 206 238,32		0,10	
11	428 086,80	2 206 233,01		0,10	
12	428 079,68	2 206 231,57		0,10	
13	428 080,47	2 206 227,65		0,10	
14	428 091,71	2 206 229,92		0,10	
15	428 090,27	2 206 235,63		0,10	
16	428 094,42	2 206 236,93		0,10	
17	428 092,89	2 206 242,74		0,10	
18	428 092,50	2 206 247,13		0,10	
19	428 093,85	2 206 247,43		0,10	
20	428 135,36	2 206 263,05		0,10	
21	428 137,60	2 206 267,19		0,10	
1	428 155,43	2 206 257,64		0,10	
<b>3. Сведения о характерных точках части (частей) границы объекта</b>					
<b>1</b>	<b>2</b>	<b>3</b>	<b>4</b>	<b>5</b>	<b>6</b>
—	—	—	—	—	—







**Раздел 4**  
**План границ объекта**



**Масштаб 1:1 000**

**Используемые условные знаки и обозначения:**

-  - граница кадастрового квартала по сведениям ЕГРН
-  - граница земельного участка по сведениям ЕГРН
-  - граница зоны
-  - характерная точка границы зоны

Подпись \_\_\_\_\_



Дата « 23 » \_\_\_\_\_ мая \_\_\_\_\_ 20 23 г.

Место для отриски печати (при наличии) лица, составившего описание местоположения границ объекта